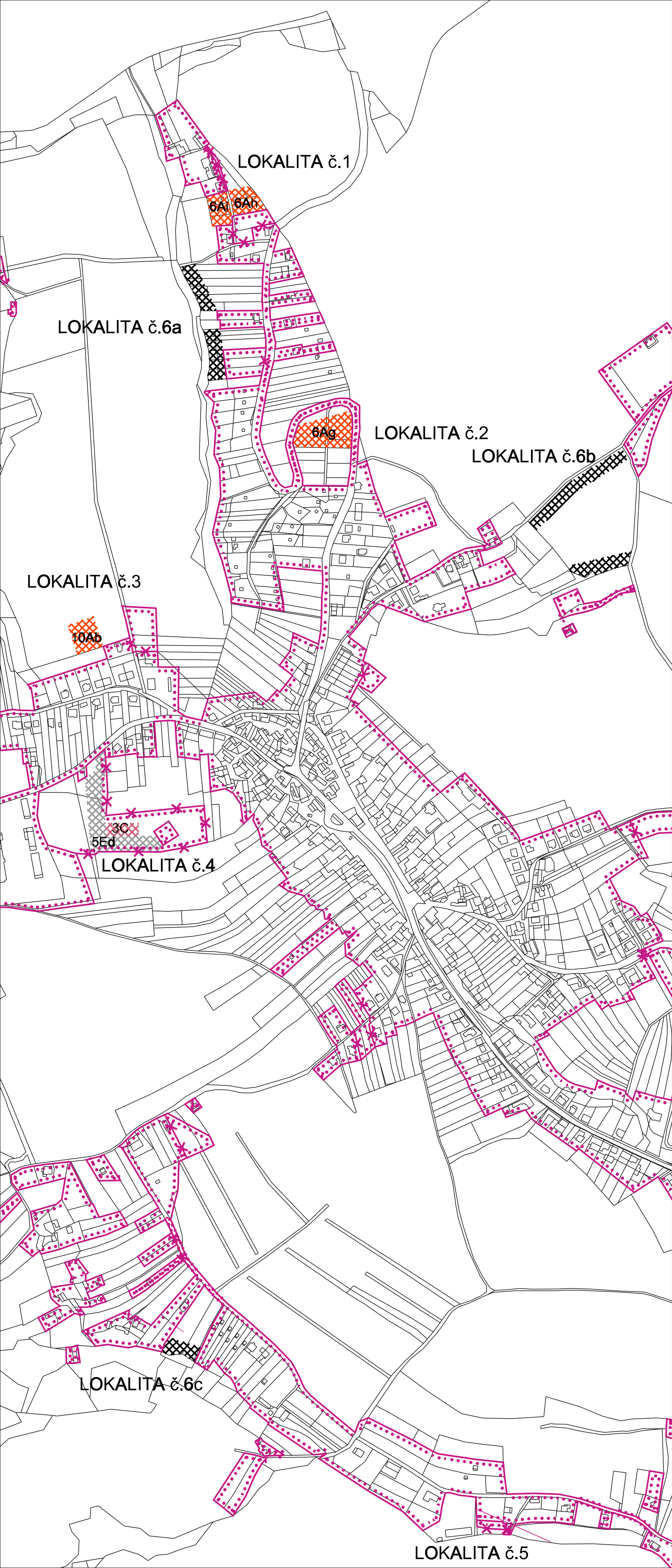
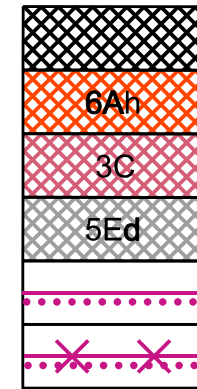


# ÚZEMNÍ PLÁN ŽLUTAVA

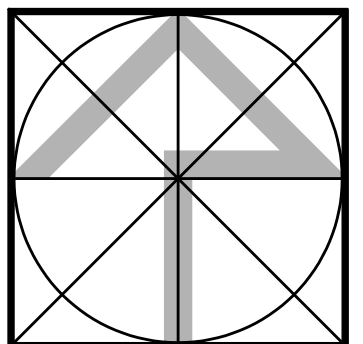
VÝKRES PŘEDPOKLÁDANÝCH ZÁBORŮ PŮDNÍHO FONDU



NÁVRH  
ZMĚNA č.1



- ZASTAVITELNÉ PLOCHY NAVRÁCENÉ ZPĚT DO ZPF
- 6Ah BYDLENÍ INDIVIDUÁLNÍ - TRVALÝ ZÁBOR ZPF
- 3C PLOCHY VEŘEJNÉ VYBAVENOSTI - TRVALÝ ZÁBOR ZPF
- 5Ed PLOCHY PRO DOPRAVU SILNIČNÍ - TRVALÝ ZÁBOR ZPF
- HRANICE ZASTAVĚNÉHO ÚZEMÍ K 15.12.2011
- HRANICE ZASTAVĚNÉHO ÚZEMÍ RUŠENÁ



HLAVNÍ PROJEKTANT:			
ING. ARCH. M. DUBINA			
Pořizovatel :	MÚ OTROKOVICE, ODBOR ROZVOJE A SPRÁVY MAJETKU	Obec :	ŽLUTAVA
Zak. č.:			05/2011
ÚZEMNÍ PLÁN ŽLUTAVA		Arch. č.:	
ZMĚNA č.1		Datum :	10 / 2012
VÝKRES PŘEDPOKLÁDANÝCH ZÁBORŮ PŮDNÍHO FONDU		Formát :	3,1 A4
		Stupeň :	ÚPD
		Měřítko :	Č.v. :
		1 : 5 000	05