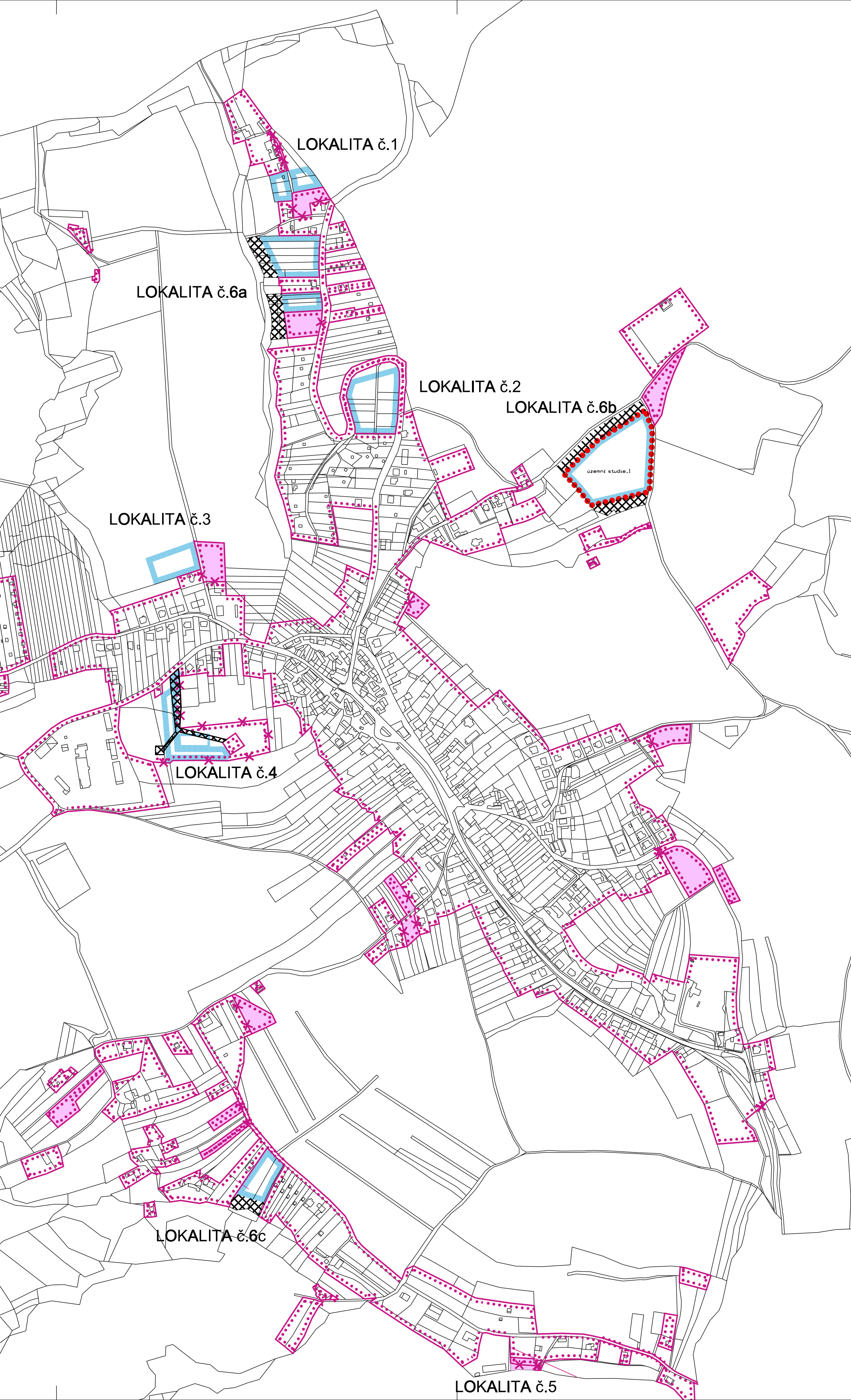



ÚZEMNÍ PLÁN ŽLUTAVA

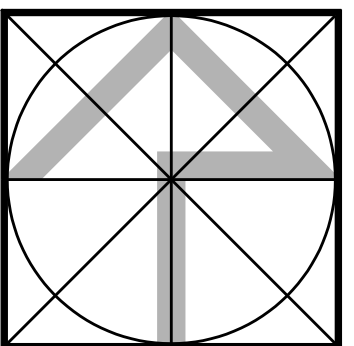
VÝKRES ZÁKLADNÍHO ČLENĚNÍ ÚZEMÍ



NÁVRH
ZMĚNA č.1



- HRANICE ZASTAVĚNÉHO ÚZEMÍ K 15.12.2011
- HRANICE ZASTAVĚNÉHO ÚZEMÍ RUŠENÁ
- ZASTAVĚNÉ ÚZEMÍ K 15.12.2011
- NÁVRHOVÉ PLOCHY - ZASTAVITELNÉ PLOCHY
- ZASTAVITELNÉ PLOCHY - RUŠENÍ JEVU
- PLOCHY PRO OVĚŘENÍ ÚZEMNÍ STUDIÍ



HLAVNÍ PROJEKTANT:			
ING. ARCH. M. DUBINA			
Pořizovatel :	MÚ OTROKOVICE, ODBOR ROZVOJE A SPRÁVY MAJETKU	Obec :	ŽLUTAVA
Zak. č.:	05/2011	Arch. č. :	10 / 2012
ÚZEMNÍ PLÁN ŽLUTAVA		Datum :	10 / 2012
ZMĚNA č.1		Formát :	3,9 A4
VÝKRES ZÁKLADNÍHO ČLENĚNÍ ÚZEMÍ		Stupeň :	ÚPD
Měřítko :	1 : 5 000	Č.v. :	01